

**PLAN D'AFFECTATION COMMUNAL**  
 Plan fixant la limite des constructions

Echelle 1 : 1'000  
 Septembre 2021


Approuvé par la Municipalité  
 dans sa séance du : **22.09.2020**  
 Le Syndic : *Fligou* La Secrétaire : *Repet*

Soumis à l'enquête publique  
 du : **3.10.2020**  
 au : **2.11.2020**  
 Le Syndic : *Fligou* La Secrétaire : *Repet*

Adopté par le Conseil général  
 dans sa séance du : **23.06.2022**  
 Le Président : *Blanchard* La Secrétaire : *Ney*

Approuvé par le Département compétent  
 Lausanne, le : **11 FEV. 2022**  
 Le Chef de département : *[Signature]*

Entré en vigueur le : **11 FEV. 2025**









**Jaquier Pointet SA**  
 Géomètres brevetés

Rue des Pêcheurs 7  
 Case postale  
 1401 Yverdon-les-Bains

024 424 60 70  
 info@japo.ch  
 www.japo.ch

**LEGENDE**

**LIMITES DES CONSTRUCTIONS**

-  Limite des constructions maintenue en vertu des plans fixant la limite des constructions approuvés le 6 novembre 1925 et le 9 décembre 1996
-  Limite des constructions nouvelle
-  Limite des constructions secondaires nouvelle
-  Limite des constructions radicie approuvée le 6 novembre 1925 et le 9 décembre 1996
-  Front d'implantation obligatoire
-  Bande d'implantation obligatoire
-  Surface sur laquelle les travaux de transformation ou d'agrandissement conformes aux dispositions de l'art. 80 al. 2 L.A.T.C. peuvent être autorisés sans convention préalable de précarité à l'exclusion de toute reconstruction



Plan établi sur la base des données cadastrales du 06.07.2022, fournies par le bureau Jaquier Pointet SA, ingénieurs géomètres brevetés à Yverdon-les-Bains.

Authentifié le : **28 JUL. 2022**  
 Signature : *[Signature]*