

PLAN D'AFFECTATION COMMUNALE

Village et sud de la commune

Echelle 1 : 2'000
Septembre 2021

Approuvé par la Municipalité le 22.09.2020
 dans sa séance du :
 Le Syndic : 

Soumis à l'enquête publique
 du : 3.10.2020
 au : 2.11.2020
 Le Syndic : 

Soumis à l'enquête publique complémentaire
 du : 11.09.2021
 au : 11.10.2021
 Le Syndic : 

Adopté par le Conseil général
 dans sa séance du : 27.06.2022
 Le Président : 









Approuvé par le Département cantonal
 Lausanne, le : 11.02.2025
 La Cheffe de département : 

Jaquier Pointet SA
 Rue des Pêcheurs 7
 Case postale
 1401 Yverdon-les-Bains
 024 424 60 70
 info@jppo.ch
 www.jppo.ch

LÉGENDE

— Limite de commune

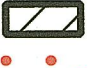
AFFECTATIONS

-  Zone centrale 15 LAT (CEN)
-  Zone d'habitation de très faible densité 15 LAT (HTF)
-  Zone affectée à des besoins publics 15 LAT - A (PUB A)
-  Zone affectée à des besoins publics 15 LAT - B (PUB B)
-  Zone affectée à des besoins publics 18 LAT (PUB 18)
-  Zone d'activités économiques 15 LAT - A (ACA)
-  Zone d'activités économiques 15 LAT - B (IND)
-  Zone de verdure 15 LAT - A (VER A)
-  Zone de verdure 15 LAT - B (VER B)
-  Zone de desserte 15 LAT
-  Zone agricole 16 LAT (AGR)
-  Zone viticole 16 LAT (VT)
-  Zone agricole protégée 16 LAT (AGP)
-  Zone viticole protégée 16 LAT (VIP)
-  Zone des eaux 17 LAT (EAU)
-  Zone de desserte 18 LAT
-  Zone ferroviaire 18 LAT (FER)
-  Aire forestière 18 LAT (FOR)


Autres dispositions

-  Parcelle concernée par l'art. 52 LATC



PATRIMOINE

-  Secteur de protection du site bâti 17 LAT (SB)
-  Région archéologique

Recensement architectural (bâiments et objets)

-  Monument d'intérêt national (note 1)
-  Monument d'intérêt régional (note 2)
-  Objet d'intérêt local (note 3)
-  Objet bien intégré (note 4)



Inventaire fédéral des voies de communication historiques (IVS)

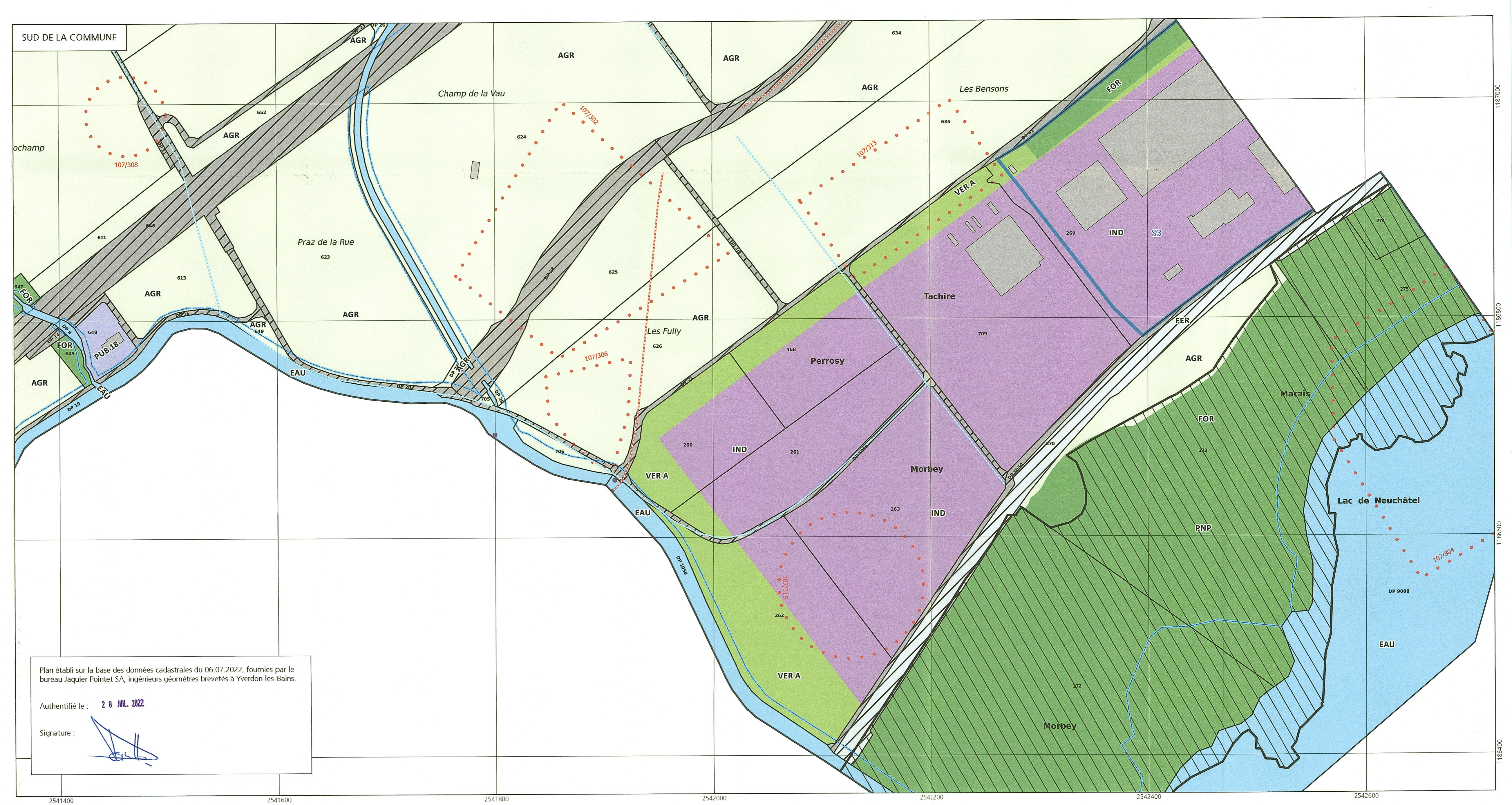
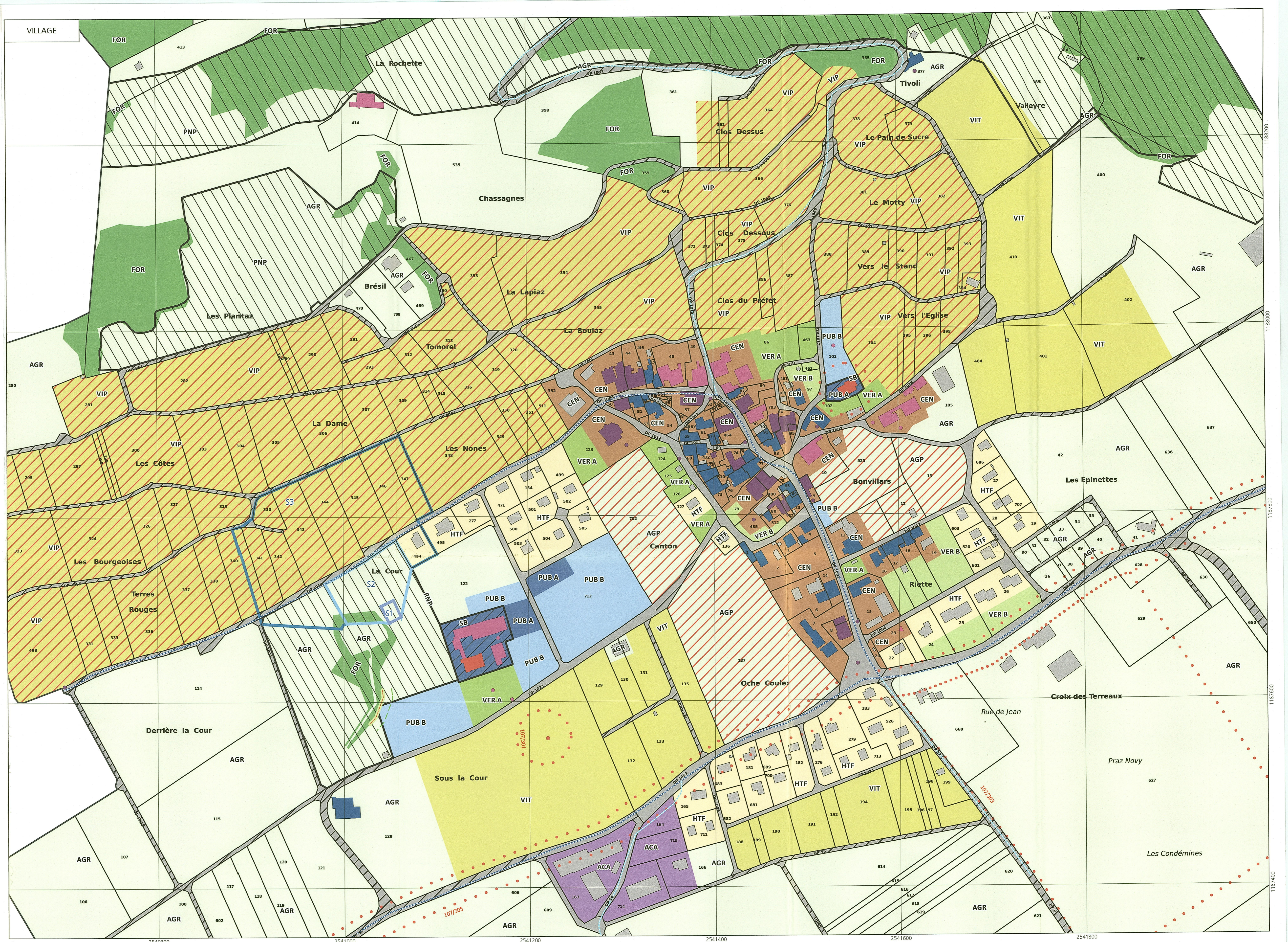
-  Importance nationale
-  Importance régionale
-  Importance locale

ENVIRONNEMENT

-  Limite forestière dans la zone à bâtir selon constatation de nature du 29 octobre 1993
-  Limite constructible à la lisière (10 m)
-  Secteur de protection de la nature et du paysage 17 LAT (PNP)
-  Espace réservé aux eaux selon art. 41a et b, al. 2 OEAux

Zones de protection des eaux

-  Zone S1
-  Zone S2
-  Zone S3



Plan établi sur la base des données cadastrales du 06.07.2022, fournies par le bureau Jaquier Pointet SA, ingénieurs géomètres brevetés à Yverdon-les-Bains.
 Authentifier le : 28.03.2022
 Signature : 